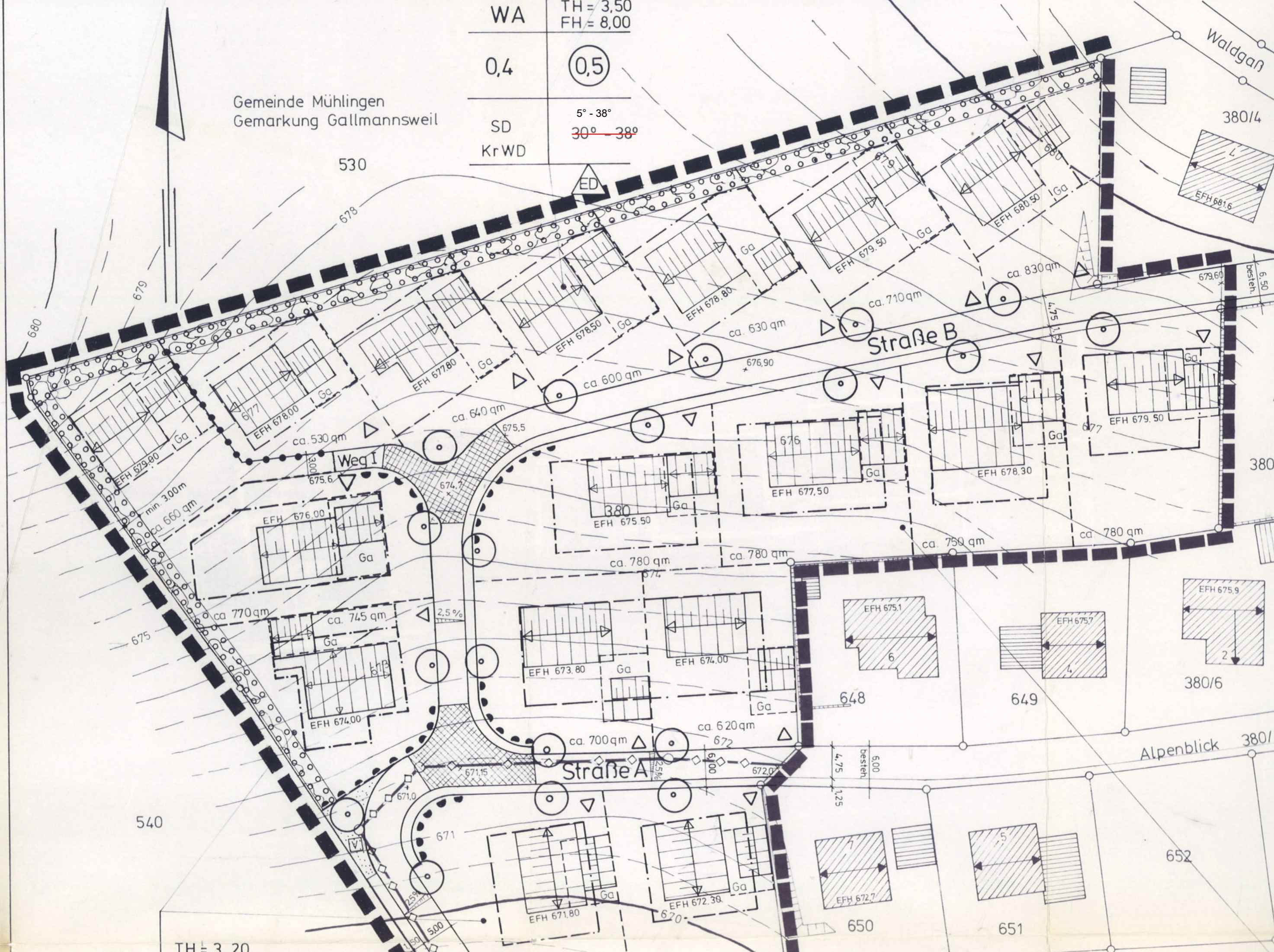


Gemeinde Mühlingen
Gemarkung Gallmannsweil

WA	TH = 3,50 FH = 8,00
0,4	(0,5)
SD	5° - 38°
KrWD	30° - 38°





TH = 3,20




GRÖSSE DER BAUGRUNDSTÜCKE

.....qm, ungefähre Größenangabe




FLÄCHEN FÜR GARAGENZUFahrTEN / GRUNDSTÜCKSZUFahrTEN

 vorgeschlagene Grundstückszufahrt
 Bereich ohne Ein- und Ausfahrt





VERKEHRSLÄCHEN

 Fahrbahntfläche
 Gehwegfläche
 Pflasterfläche in Fahrbahn

ANPFLANZUNGEN

 Verkehrsgrün
 Pflanzgebot Buschgruppe, mind. 3,00m breit
 Pflanzgebot Laubbaum, Lage bindend

ABGRENZUNGEN

 Grenze des räumlichen Geltungsbereiches
 geplante Grundstücksgrenzen
 vorhandene Grundstücksgrenzen
 Abgrenzungen unterschiedlicher Nutzungen

Die Höhen sind auf das neue Höhensystem bezogen.

x 671,0 geplante Straßenhöhe

<p>Planbearbeiter Ingenieurbüro Reckmann GmbH Albert-Reis-Straße 7965 Ostrach Hans-Kuony-Straße 15 7768 Stockach Ostrach, den 20.03.1990</p> <p><i>Reckmann</i> (Unterschrift)</p>	<p>1. Aufstellung des Bebauungsplans nach § 2 Abs. 1 BauGB durch Beschluß des Gemeinderats vom 01. DEZ. 1987</p> <p>Mühlingen, den 24. APR. 1991</p> <p><i>[Signature]</i> Bürgermeister</p>	<p>2. Beteiligung der Bürger nach § 3 Abs. 1 BauGB am 29. AUG. 1990</p> <p>Mühlingen, den 24. APR. 1991</p> <p><i>[Signature]</i> Bürgermeister</p>
<p>3. Anhörung Iräger öffentl. Belange nach § 4 BauGB vom 02. AUG. 1990 bis 24. SEP. 1990</p> <p>Mühlingen, den 24. APR. 1991</p> <p><i>[Signature]</i> Bürgermeister</p>	<p>4. Öffentliche Auslegung nach § 1 Abs. 2 BauGB Öffentliche Bekanntmachung am 08. FEB. 1991 durch <i>Amblatt 6/91</i> Öffentliche Auslegung vom 18. FEB. 1991 bis 24. APR. 1991</p> <p>Mühlingen, den 24. APR. 1991</p> <p><i>[Signature]</i> Bürgermeister</p>	<p>5. Beschluß als Satzung nach § 10 BauGB i. V. m. § 4 GO am 19. MRZ. 1991</p> <p>Mühlingen, den 24. APR. 1991</p> <p><i>[Signature]</i> Bürgermeister</p>
<p>6. Anzeigen des Genehmigungsbescheides nach § 11 BauGB — i. V. m. § 2 Ziffer 1 der 2. DVO der Landesregierung</p> <p>Mühlingen, den 24. APR. 1991</p> <p><i>[Signature]</i> (Unterschrift)</p>	<p>7. Inkrafttreten des Bebauungsplans nach § 12 BauGB Öffentliche Bekanntmachung am 14. JUNI 1991 durch <i>[Signature]</i> vom 14. JUNI 1991</p> <p>Mühlingen, den 24. APR. 1991</p> <p><i>[Signature]</i> Bürgermeister</p> <p>Anzeigeverfahren gemäß § 11 BauGB durchgeführt Konstanz, den 6.06.91 Landratsamt Konstanz Rechtsverbindlich seit 14.06.91</p>	

Gemeinde Mühlingen
 Ortsteil Gallmannsweil

BEBAUUNGSPLAN
 ENTWURF
 Gassenäcker III

M 1 : 500