

Gemeinde Mühligen
Gemarkung Gallmannsweil

WA	TH = 3,50 FH = 8,00
0,4	(0,5)
SD	5° - 38°
KrWD	30° - 38°



WA	TH = 3,20 FH = 7,60
0,4	(0,5)
SD	5° - 38°
KrWD	30° - 38°



Straße A

530

540

669

667

668

650

648

676

ca. 700 qm

ca. 620 qm

ca. 780 qm

ca. 780 qm

ca. 640 qm

ca. 600 qm

ca. 630 qm

ca. 530 qm

ca. 660 qm

min. 300m

530

678

679

680

675,6

675,5

674,7

2,5%

671,5

671,0

669,15

500

500

667

668

669

670

671

672

673

674

675

676

677

678

679

680

681

682

683

684

685

686

687

688

689

690

691

692

693

694

695

696

697

698

699

700

701

702

703

704

705

706

707

708

709

710

711

712

713

714

715

716

717

718

719

720

721

722

723

724

725

726

727

728

729

730

731

732

733

734

735

736

737

738

739

740

741

742

743

744

745

746

747

748

749

750

751

752

753

754

755

756

757

758

759

760

761

762

763

764

765

766

767

768

769

770

771

772

773

774

775

776

777

778

779

780

781

782

783

784

785

786

787

788

789

790

791

792

793

794

795

796

797

798

799

800

801

802

803

804

805

806

807

808

809

810

811

812

813

814

815

816

817

818

819

820

821

822

823

824

825

826

827

828

829

830

831

832

833

834

835

836

837

838

839

840

841

842

843

844

845

846

847

848

849

850

851

852

853

854

855

856

857

858

859

860

861

862

863

864

865

866

867

868

869

870

871

872

873

874

875

876

877

878

879

880

881

882

883

884

885

886

887

888

889

890

891

892

893

894

895

896

897

898

899

900

901

902

903

904

905

906

907

908

909

910

911

912

913

914



915

916




GRÖSSE DER BAUGRUNDSTÜCKE

.....qm, ungefähre Größenangabe




FLÄCHEN FÜR GARAGENZUFahrTEN / GRUNDSTÜCKSZUFahrTEN

 vorgeschlagene Grundstückszufahrt
 Bereich ohne Ein- und Ausfahrt



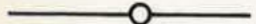

VERKEHRSLÄCHEN

 Fahrbahntfläche
 Gehwegfläche
 Pflasterfläche in Fahrbahn

ANPFLANZUNGEN

 Verkehrsgrün
 Pflanzgebot Buschgruppe, mind. 3,00m breit
 Pflanzgebot Laubbaum, Lage bindend

ABGRENZUNGEN

 Grenze des räumlichen Geltungsbereiches
 geplante Grundstücksgrenzen
 vorhandene Grundstücksgrenzen
 Abgrenzungen unterschiedlicher Nutzungen

Die Höhen sind auf das neue Höhensystem bezogen.

x 671,0 geplante Straßenhöhe

<p>Planbearbeiter Ingenieurbüro Reckmann GmbH Albert-Reis-Straße 7965 Ostrach Hans-Kuony-Straße 15 7768 Stockach Ostrach, den 20.03.1990</p> <p><i>Reckmann</i> (Unterschrift)</p>	<p>1. Aufstellung des Bebauungsplans nach § 2 Abs. 1 BauGB durch Beschluß des Gemeinderats vom 01. DEZ. 1987</p> <p>Mühlingen den 24. APR. 1991</p> <p><i>[Signature]</i> Bürgermeister</p>	<p>2. Beteiligung der Bürger nach § 3 Abs. 1 BauGB am 29. AUG. 1990</p> <p>Mühlingen den 24. APR. 1991</p> <p><i>[Signature]</i> Bürgermeister</p>
<p>3. Anhörung Iräger öffentl. Belange nach § 4 BauGB vom 02. AUG. 1990 bis 24. SEP. 1990</p> <p>Mühlingen den 24. APR. 1991</p> <p><i>[Signature]</i> Bürgermeister</p>	<p>4. Öffentliche Auslegung nach § 1 Abs. 2 BauGB Öffentliche Bekanntmachung am 08. FEB. 1991 durch <i>Amblatt 6/91</i> Öffentliche Auslegung vom 18. FEB. 1991 bis 24. APR. 1991</p> <p>Mühlingen den 24. APR. 1991</p> <p><i>[Signature]</i> Bürgermeister</p>	<p>5. Beschluß als Satzung nach § 10 BauGB i. V. m. § 4 GO am 19. MRZ. 1991</p> <p>Mühlingen den 24. APR. 1991</p> <p><i>[Signature]</i> Bürgermeister</p>
<p>6. Anzeigen der Genehmigung des Landratsamts -- Regierungspräsidium nach § 11 BauGB -- i. V. m. § 2 Ziffer 1 der 2. DVO der Landesregierung</p> <p>Mühlingen den 24. APR. 1991</p> <p><i>[Signature]</i> (Unterschrift)</p>	<p>7. Inkrafttreten des Bebauungsplans nach § 12 BauGB Öffentliche Bekanntmachung am 14. JUNI 1991 durch <i>[Signature]</i></p> <p>Mühlingen den 24. APR. 1991</p> <p><i>[Signature]</i> Bürgermeister</p> <p>Anzeigeverfahren gemäß § 11 BauGB durchgeführt Konstanz, den 6.06.91 Landratsamt Konstanz Rechtsverbindlich seit 14.06.91</p>	

Gemeinde Mühlingen
 Ortsteil Gallmannsweil

BEBAUUNGSPLAN
 ENTWURF
 Gassenäcker III

M 1 : 500