

# Bruckwiesen

# Wolfholz

Gem. Mühlingen  
M. 1:1000

578

602

$\frac{606}{7}$

$\frac{580}{1}$

594

428/3 Weg

MI	II
0,6	0,8
35-50°	0

B 313

428/4 Weg

428

428/5 Weg

591

592

GE	I
0,2	0,2
20-32°	0

GE	II
0,6	0,8
20-32°	0

593

903 Wa 2

Sichtfeld

# Bannwiesen

863

$\frac{862}{1}$

# Halder

K 6180

605

MU

428/6 Weg

404

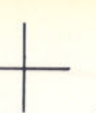

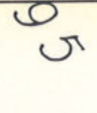
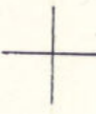
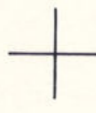
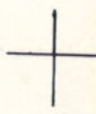
592/2

592/3

Wa 2

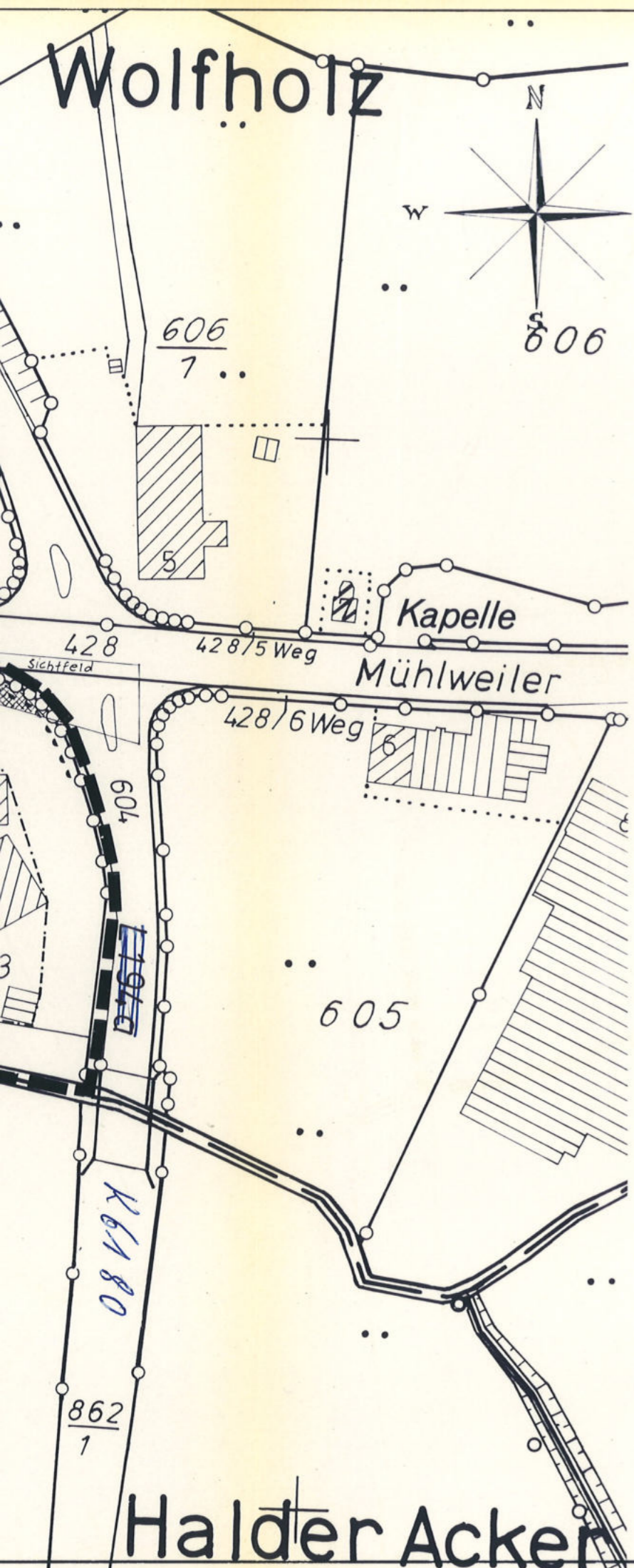
20,0

20,0



Weg

MU



ZEICHENERKLÄRUNG

- Bestehende Gebäude
- Geplante Gebäude mit Firstrichtung
- Gewerbegebiet
- Mischgebiet
- Parkfläche
- Garagen / Stellplätze
- II Zahl der Vollgeschosse (höchstzulässig)
- 0.6 Grundflächenzahl
- Geschossflächenzahl
- 20-32° Dachneigung
- o offene Bauweise

- Baugrenze
- - - - - geplante Grundstücksgrenzen
- ..... Ein- u. Ausfahrverbot
- ▬ Grenze des räuml. Geltungsbereichs des Bebauungsplans
- Abgrenzung unterschiedl. Nutzung
- == Gehweg
- Fahrbahn

Sichtflächen (von der Bebauung freizuhalten. Grundstücke) Anpflanzung u. Einfriedig. max. 0,70m hoch!

Baugebiet	Zahl der Vollgeschosse
Grundflächenzahl	Geschossflächenzahl
Dachneigung	Bauweise

- ① **Planbearbeiter**  
Stadtbauamt Stockach  
Stockach, den 10. März 1992  
*[Signature]* Stadtbaumeister
- ② **Aufstellungsbeschuß des Bebauungsplan**  
nach § 2 Abs. 1 BauGB  
vom 04. Juni 1991
- ③ **Öffentliche Auslegung**  
Öffentliche Bekanntmachung am 13. März 1992  
durch Südkurier  
Öffentliche Auslegung vom 23. März 1992 bis 23. April 1992
- ④ **Beschluß als Satzung**  
nach § 10 BauGB und § 73 LBO  
in V. m. § 4 GO  
am 28. April 1992

- ⑤ **Anzeigeverfahren**  
gem. § 11 BauGB durchgeführt  
Konstanz, den .....
- ⑥ **Inkrafttreten des Bebauungsplanes**  
nach § 12 BauGB  
Öffentliche Bekanntmachung  
am .....  
durch Südkurier
- ⑦ **Ämtliche Beglaubigung**  
(§ 2 Abs. 3 BauVorlVO)  
Der Auszug stimmt mit dem Liegenschaftskataster überein. Der Beglaubigungsvermerk erstreckt sich auf den in § 2 Abs. 5 BauVorlVO festgelegten Mindestinhalt des Auszuges.  
....., den .....



**GEMEINDE MÜHLINGEN**  
GEMARKUNG MÜHLINGEN  
**BEBAUUNGSPLAN**  
"BRUCKWIESEN"

Genehmigt gem. § 11 des Baugesetzbuches Landratsamt Konstanz

Konstanz, den 02.07.92  
*[Signature]*  
OTT  
Rechtsverbindlich seit 10.07.92

MASSTAB 1:1000

Beschlossen vom Gemeinderat in seiner Sitzung am 28. April 1992  
Die bundes- und landesrechtlichen Verfahrensvorschriften wurden beachtet.

Mühllingen, 20. Mai 1992  
*[Signature]* (Bürgermeister)

STADTBAUAMT STOCKACH

GEFERTIGT: 11. 6. 1991 Kottal

GEÄNDERT: 28.1.92 Ko.